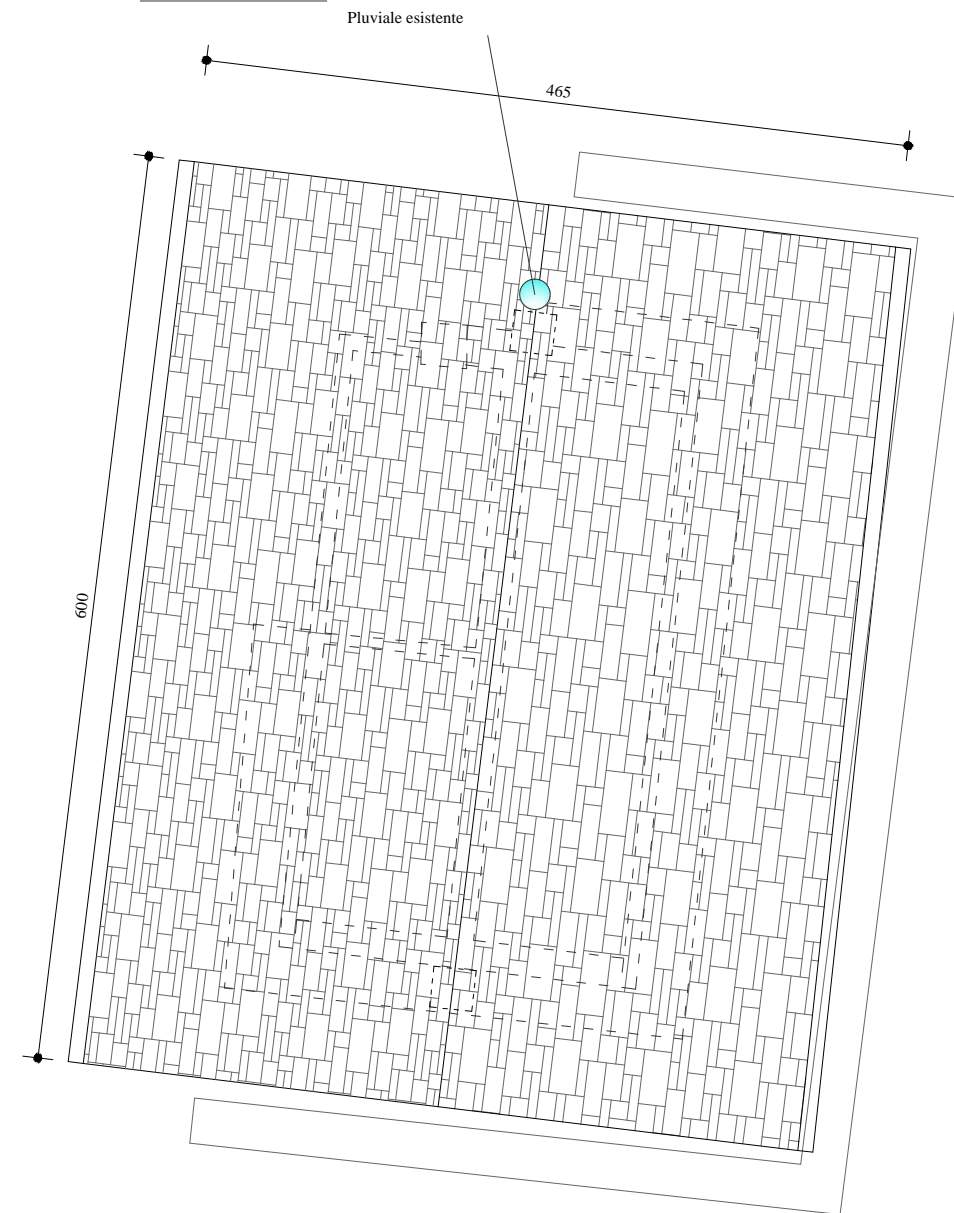


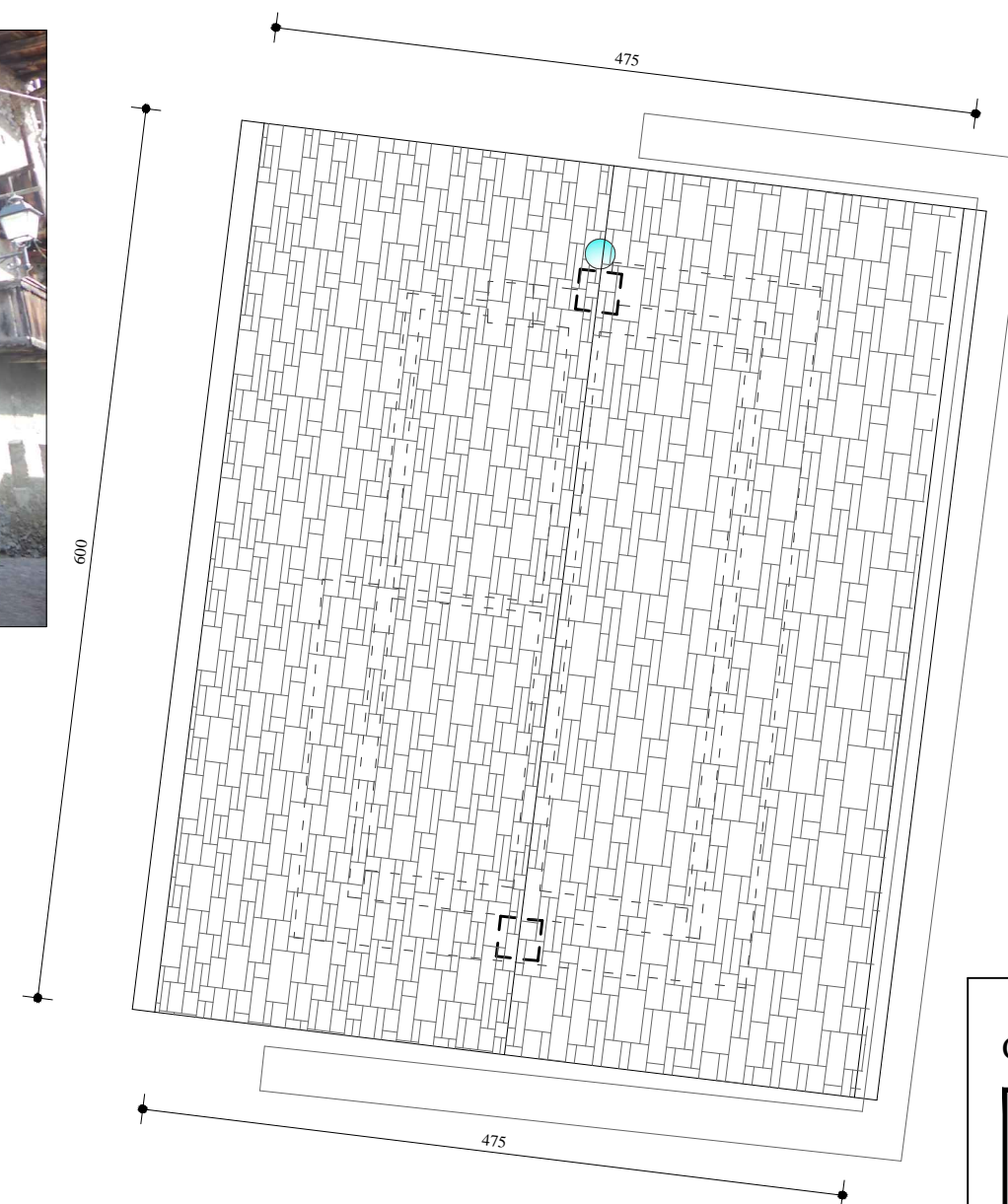
PIANTA DELLA COPERTURA DI RILIEVO
PROGETTO DEFINITIVO -FONTANA VIA DELLA
Scala 1:50



VISTA FOTOGRAFICA LAVATOIO VIA DELLA TORRE



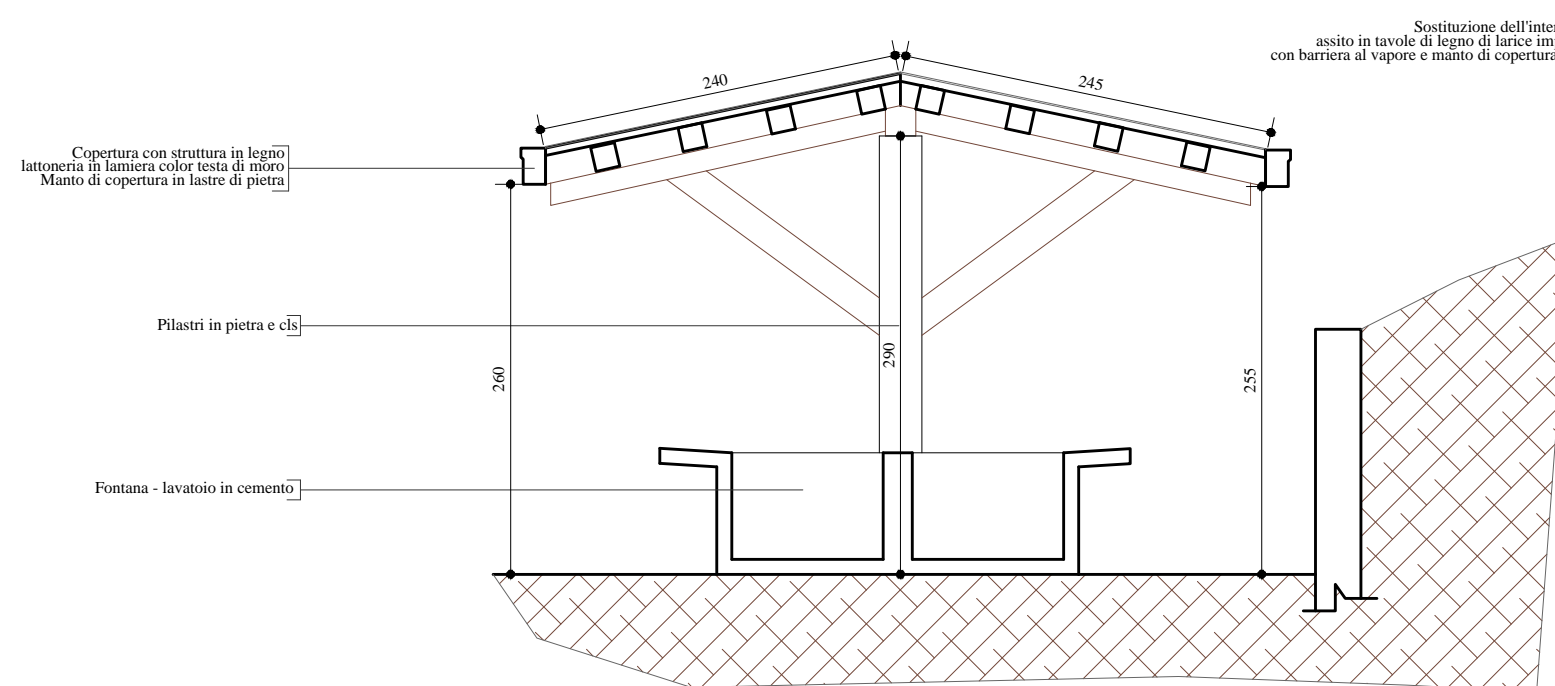
PIANTA DELLA COPERTURA IN PROGETTO
PROGETTO DEFINITIVO -FONTANA VIA DELLA TORRE
Scala 1:50



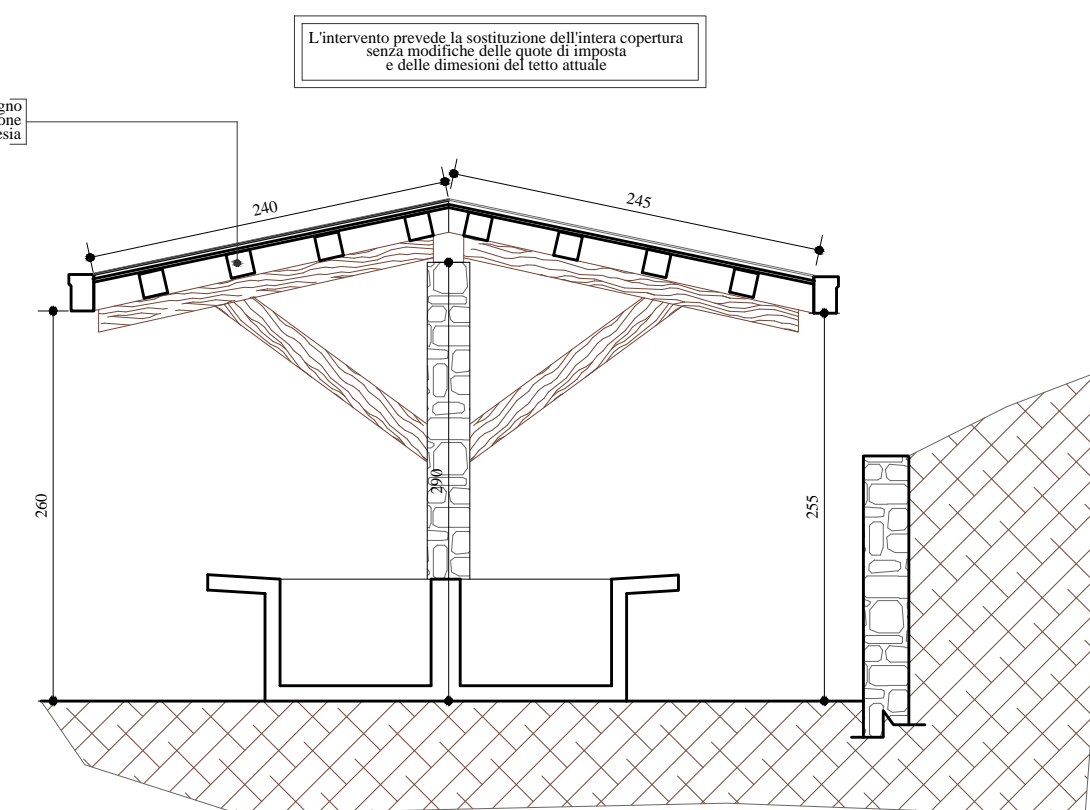
ESTRATTO MAPPA - FOGLIO 11
COMUNE DI PAISCO LOVENO - VIA DELLA TORRE



SEZIONE TRASVERSALE DI RILIEVO
PROGETTO DEFINITIVO -FONTANA VIA DELLA TORRE
Scala 1:50



SEZIONE TRASVERSALE DI RILIEVO
PROGETTO DEFINITIVO -FONTANA VIA DELLA TORRE
Scala 1:50



Comune di Paisco Lovenno

Provincia di Brescia

10

PROGETTO ESECUTIVO

INTERVENTO MIGLIORATIVO B

SOSTITUZIONE COPERTURA DEL LAVATOIO
IN VIA DELLA TORRE - PAISCO LOVENO



INTERVENTO MIGLIORATIVO B

RIQUALIFICAZIONE AREE DI INTERESSE
TURISTICO - STORICHE NELLE FRAZIONI
E NEL CENTRO STORICO DI PAISCO LOVENO

COMMITTENTE: COMUNE DI PAISCO LOVENO

PROGETTISTA E D.L.: GEOM. VERONICA BONA
(GENERALE)

PROGETTISTA E D.L.: ARCH. LUCIA MORANDINI
(IN AMBITO MONUMENTALE ED AMBIENTALE)

MALONNO: NOVEMBRE 2017



Via Vallecamonica, 16 25040 Malonno (BS)
e-mail studio@studiotecnicoegb.com
tel-fax 0364 657049 - P.IVA E.C.F. 02489280988